

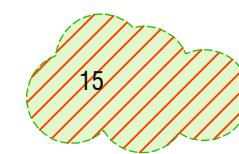


A. Biotypen im Geltungsbereich		
Objektname	Info	Fläche
A1. Biotope der Siedlungsgrundstücke	* = maßstabsbedingt nicht differenziert dargestellt	15530 m ²
10	05160 - Zierrasen/Scherrasen*	
17	10111 - Gärten *	
19	10272 - Anpflanzung von Sträuchern*	
20	10273 - Hecke (Formschnitt)*	
21	12261 - Einzel- und Reihenhausbebauung mit Ziergärten	9430 m ²
22	12262 - Einzel- und Reihenhausbebauung mit Obstbaumbestand *	
23	12263 - Einzel- und Reihenhausbebauung mit Waldbaumbestand	4610 m ²
24	12310 - Industrie-, Gewerbe-, Handels- und Dienstleistungsflächen (in Betrieb)	1500 m ²
A2. Gartenbrachen und Ruderalfluren	* = maßstabsbedingt nicht differenziert dargestellt	6660 m ²
01	03210 - Landreitgrasfluren	220 m ²
02	03244 - Solidago canadensis-Bestände *	
03	032492 - Sonstige ruderale Staudenfluren mit Gehölzaufwuchs *	
04	051332 - ruderale trockene Grünlandbrachen *	
05	051422 - Staudenfluren (Säume) frischer, nährstoffreicher Standorte, ruderalisierte Ausprägung	140 m ²
18	10111 - Gartenbrachen	6300 m ²
A3. Gebüsche, Vorwälder, Einzelgehölze und Baumgruppen	* = nicht differenziert dargestellt. Gehölzarten siehe Liste rechts	4980 m ²
06	071021 - Laubgebüsche frischer Standorte, überwiegend heimische Arten	110 m ²
07	071022 - Laubgebüsche frischer Standorte, überwiegend nichtheimische Arten	370 m ²
08	082827 Espen-Vorwald frischer Standorte	320 m ²
09	082828 sonstige Vorwälder frischer Standorte	1560 m ²
11	0715211 - Solitärbaum, heimische Baumarten, Altbäum*	
12	0715212 - Solitärbaum, heimische Baumarten, überw. mittleres Alter (> 10 Jahre)*	
13	0715221 - Solitärbaum, nicht heimische Baumarten, Altbäum*	
14	0715222 - Solitärbaum, nicht heimische Baumarten, überw. mittleres Alter (> 10 Jahre)*	
15	0715311 - Baumgruppen, heimische Baumarten, überwiegend Altbäume	1410 m ²
16	0715321 - Baumgruppen, nicht heimische Baumarten, überwiegend Altbäume	1210 m ²
Summe:		27170 m ²

Vegetationsstrukturen mit besonderer Wertigkeit



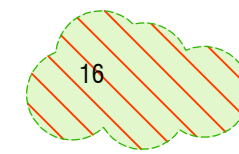
Solitärbaum, heimische Baumart



Baumgruppen, heimische Baumarten, überwiegend Altbäume



Solitärbaum, Spitzahorn




Baumgruppe, nichtheimische Baumarten, überwiegend Altbäume

Qu

Gehölze in der Karte

- An Eschen-Ahorn (Acer negundo)*
- Apl Spitz-Ahorn (Acer platanoides)
- Ai Götterbaum (Ailanthus altissima)*
- Bp Birke (Betula pendula)
- Ki Kiefer (Pinus sylvestris)
- Pa Süßkirsche (Prunus avium)
- Pp Auen-Traubenkirsche (Prunus padus)
- Pr Blutpflaume (Prunus cerasifera 'Nigra')*
- Qu Stiel-Eiche (Quercus robur)
- Qr Rot-Eiche (Quercus rubra)*
- Ro Robinie (Robinia pseudoacacia)*
- Sa Trauerweide (Salix alba 'Tristis')
- Sr Rötel-Weide (Salix x rubens)
- Ti Linde (Tilia spec.)

* in Brandenburg nichtheimisch

PROJEKT Umweltbericht zum Bebauungsplan „Bruchmühler Straße / Lucasstraße“ Gemeinde Petershagen/Eggersdorf Landkreis Märkisch-Oderland	PLANTYP Bestandskarte Hintergrund: ALK Grundlage
PLANGEBER Gemeinde Petershagen/Eggersdorf Am Markt 8 15345 Petershagen/Eggersdorf	PLANINHALT Biotypen Kartierungsstand: Juni 2020 Kartierung durch Dipl.-Ing Maria-Sofie Rohner
VORHABENTRÄGER	PLANGRUNDLAGE ALK (Automatisiertes Liegenschaftskataster)
PLANVERFASSER  Planungsbüro GRIGOLEIT Gaudystraße 7 10437 Berlin T (030) 44031020 F (030) 44031024 eMail info@buero-grigoleit.de	Maßstab 1 : 1000 Blattgröße: H = 420 mm B = 420 mm bearb.: roh gez.: gri Index: a 01.02.2022 Plannummer PE_BRUCH_B-01 Datei PE_BRUCH_204.dwg