




A. Biotoptypen im Geltungsbereich		
Objektname	Info	Fläche
A1. Biotope der Siedlungsgrundstücke		
10	05160 - Zierrasen/Scherrasen*	15530 m²
17	10111 - Gärten *	
19	10272 - Anpflanzung von Sträuchern*	
20	10273 - Hecke (Formschnitt)*	
21	12261 - Einzel- und Reihenhausbebauung mit Ziergärten	9430 m²
22	12262 - Einzel- und Reihenhausbebauung mit Obstbaumbestand *	
23	12263 - Einzel- und Reihenhausbebauung mit Waldbaumbestand	4610 m²
24	12310 - Industrie-, Gewerbe-, Handels- und Dienstleistungsflächen (in Betrieb)	1500 m²
A2. Gartenbrachen und Ruderalfluren		
* = maßstabsbedingt nicht differenziert dargestellt		
01	03210 - Landreitgrasfluren	220 m²
02	03244 - Solidago canadensis-Bestände *	
03	032492 - Sonstige ruderaler Staudenfluren mit Gehölzaufwuchs *	
04	051332 - ruderaler trockene Grünlandbrachen *	
05	051422 - Staudenfluren (Säume) frischer, nährstoffreicher Standorte, ruderalisierte Ausprägung	140 m²
18	10111 - Gartenbrachen	6300 m²
A3. Gebüsche, Vorwälder, Einzelgehölze und Baumgruppen		
* = nicht differenziert dargestellt. Gehölzarten siehe Liste rechts		
06	071021 - Laubgebüsche frischer Standorte, überwiegend heimische Arten	110 m²
07	071022 - Laubgebüsche frischer Standorte, überwiegend nichtheimische Arten	370 m²
08	082827 Espen-Vorwald frischer Standorte	320 m²
09	082828 sonstige Vorwälder frischer Standorte	1560 m²
11	0715211 - Solitärbaum, heimische Baumarten, Altbaum*	
12	0715212 - Solitärbaum, heimische Baumarten, überw. mittleres Alter (> 10 Jahre)*	
13	0715221 - Solitärbaum, nicht heimische Baumarten, Altbaum*	
14	0715222 - Solitärbaum, nicht heimische Baumarten, überw. mittleres Alter (> 10 Jahre)*	
15	0715311 - Baumgruppen, heimische Baumarten, überwiegend Altbäume	1410 m²
16	0715321 - Baumgruppen, nicht heimische Baumarten, überwiegend Altbäume	1210 m²
Summe:		27170 m²

Vegetationsstrukturen mit besonderer Wertigkeit



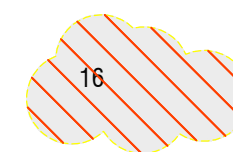
Solitärbaum, heimische Baumart



Baumgruppen, heimische Baumarten, überwiegend Altbäume



Solitärbaum, Spitzahorn




Baumgruppe, nichtheimische Baumarten, überwiegend Altbäume

Qu

Gehölze in der Karte

- An Eschen-Ahorn (*Acer negundo*)*
- Apl Spitz-Ahorn (*Acer platanoides*)
- Ai Götterbaum (*Ailanthus altissima*)*
- Bp Birke (*Betula pendula*)
- Ki Kiefer (*Pinus sylvestris*)
- Pa Süßkirsche (*Prunus avium*)
- Pp Auen-Traubenkirsche (*Prunus padus*)
- Pr Blutpflaume (*Prunus cerasifera* 'Nigra')*
- Qu Stiel-Eiche (*Quercus robur*)
- Qr Rot-Eiche (*Quercus rubra*)*
- Ro Robinie (*Robinia pseudoacacia*)*
- Sa Trauerweide (*Salix alba* 'Tristis')
- Sr Rötel-Weide (*Salix x rubens*)
- Ti Linde (*Tilia spec.*)

* in Brandenburg nicht heimisch

PROJEKT Umweltbericht zum Bebauungsplan „Bruchmühler Straße / Lucasstraße“ Gemeinde Petershagen/Eggersdorf Landkreis Märkisch-Oderland	PLANTYP Bestandskarte Hintergrund: Digitales Orthophoto (DOP) Befliegung 12.04.2020
PLANGEBER Gemeinde Petershagen/Eggersdorf Am Markt 8 15345 Petershagen/Eggersdorf	PLANINHALT Biotoptypen Kartierungstand: Juni 2021 Kartierung durch Dipl.-Ing Maria-Sofie Rohner
VORHABENTRÄGER	PLANGRUNDLAGE ALK (Automatisiertes Liegenschaftskataster)
PLANVERFASSER  Planungsbüro GRIGOLEIT Gaudystraße 7 10437 Berlin T (030) 44031020 F (030) 44031024 eMail info@buero-grigoleit.de	Maßstab 1 : 1000 Blattgröße: H = 420 mm B = 420 mm bearb.: roh gez.: gri Index: a 01.02.2022 Plannummer PE_BRUCH_B-02 Datei PE_BRUCH_204.dwg